

















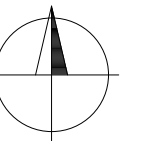



LEGENDA

-  HRANICE ŘEŠENÉHO ÚZEMÍ
-  NAVRŽENÁ PARCELACE - PLOCHY BYDLENÍ V RD
-  VEŘEJNÁ ZELEŇ
-  STÁVAJÍCÍ KOMUNIKACE
-  NAVRŽENÉ KORIDORY DOPRAVNÍ INFRASTRUKTURY - OBYTNÁ ZÓNA
-  NAVRŽENÉ PLOCHY DOPRAVNÍ INFRASTRUKTURY - CHODNÍK ŠÍŘE 1,75m
-  NAVRŽENÁ PARKOVACÍ STÁNÍ
-  VJEZD DO OBYTNÉ ZÓNY - ZVÝŠENÁ A SKLOPENÁ PLOCHA + SIGNALIZAČNÍ PÁS
-  PŘEDPOKLÁDANÉ POLOHY VJEZDŮ
-  ZNAČENÍ + VÝMĚRA NAVRŽENÉ PARCELY
-  SOUSOŠÍ
-  STROM
-  PILÍŘ PRO PŘÍPOJKY ROZVODŮ
-  VEŘEJNÉ OSVĚTLENÍ - NÁVRH
-  VYHRAZENÉ PARKOVACÍ MÍSTO
-  OCHRANNÉ PÁSMO PLOCH URČENÉ PRO PLNĚNÍ FUNKCE LESA - 50m
-  LIMITY ZÁSTAVBY
-  MAXIMÁLNÍ HRANICE PLOCHY BYDLENÍ DLE ÚP



VED. PROJEKTANT Ing.arch.J.Daněk	ZODP. PROJEKTANT Ing.arch.J.Daněk	KRESLIL Ing.arch.F.Daněk	KONTROLOVAL	Projektový atelier AD s.r.o. Ing. arch. Jaroslav Daněk, Husova 4, C. Budějovice, 370 01 IČ 25194771, tel. 387 311 238, mobil 605 277 998		
INVESTOR MÍSTO STAVBY NÁZEV STAVBY	Biskupství českobudějovické Obec Kájov ÚZEMNÍ STUDIE KÁJOV LOKALITA B-13			FORMÁT DATUM STUPEŇ PD MĚŘITKO Č. ZAKÁZKY ARCHIVNÍ Č.	3x4 11/2024 Územní studie 1:1000 76_2021	
VÝKRES PROSTOROVÁ REGULACE	ČÍS. KOPIE	ČÍS. VÝKRESU 3				