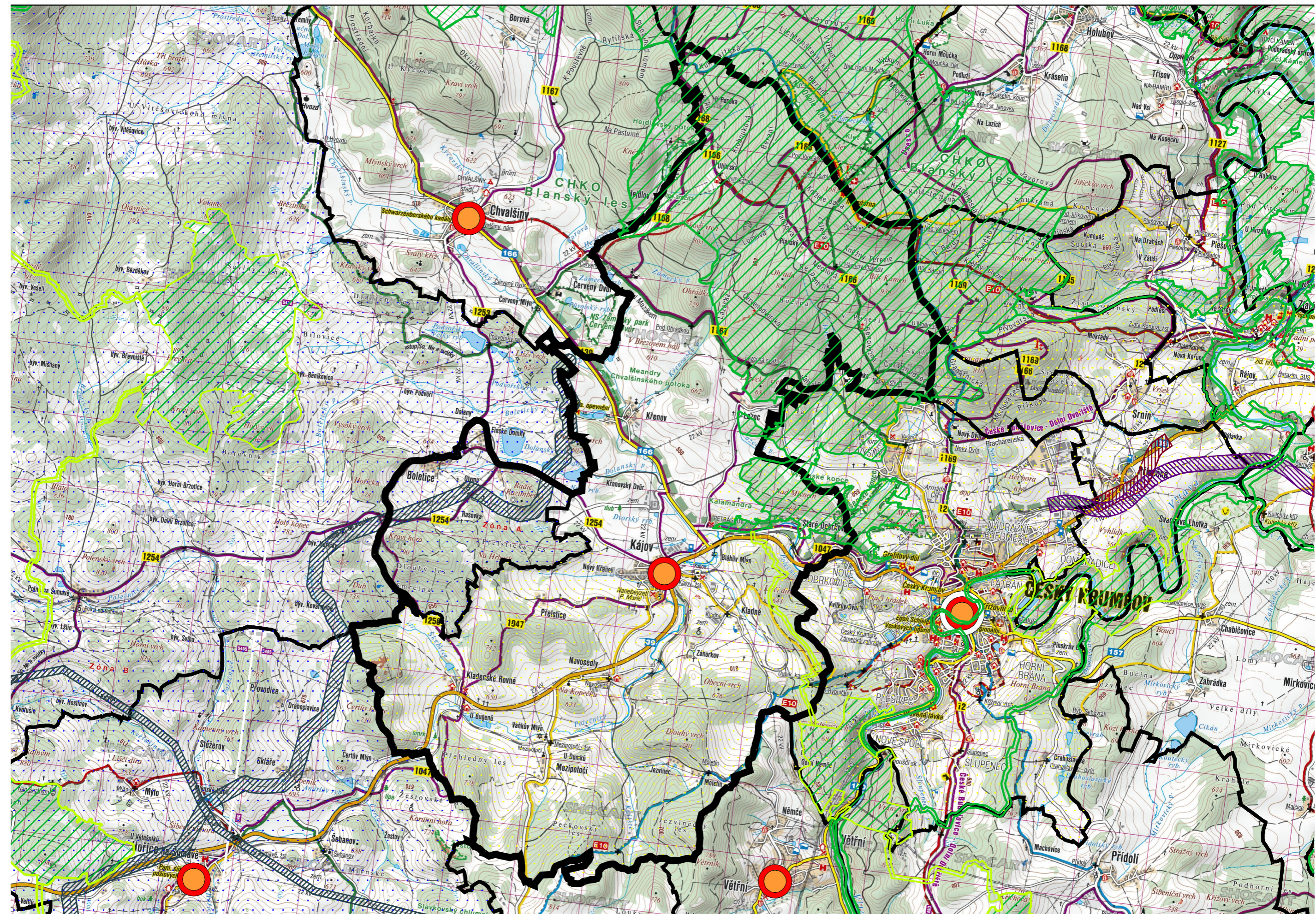
















ÚZEMNÍ PLÁN KÁJOV



katastrální území: Kladné, Novosedly u Kájova, Kraví Hora, Kladenské Rovné, Křenov u Kájova, VÝKRES ŠIRŠÍCH VZTAHŮ



LEGENDA

-  HRANICE ŘEŠENÉHO ÚZEMÍ
-  HRANICE SOUSEDNÍCH OBCÍ
-  ROZVOJOVÁ OBLAST
-  ROZVOJOVÁ OSA
-  SPECIFICKÁ OBLAST
-  PLOCHA (KORIDOR) PRO NÁVRH DOPRAVNÍ INFRASTRUKTURY
-  PLOCHA (KORIDOR) PRO NÁVRH TECHNICKÉ INFRASTRUKTURY
-  PLOCHA (KORIDOR) PRO ÚZEMNÍ REZERVU
-  REGIONÁLNÍ BIOCENTRUM
-  REGIONÁLNÍ BIKORIDOR
-  NADREGIONÁLNÍ BIOCENTRUM
-  NADREGIONÁLNÍ BIKORIDOR
-  OBLAC S VYŠŠÍ OBLČANSKOU VYBAVENOSTÍ
-  OBLAC SE ZÁKLADNÍ OBLČANSKOU VYBAVENOSTÍ

ÚP KÁJOV

ODŮVODNĚNÍ

VÝKRES ŠIRŠÍCH VZTAHŮ

PROJEKTOVÝ ATELIÉR AD s.r.o.
ING. ARCH. JAROSLAV DANĚK



RAZÍTKA A PODPISY:

HUSOVA 4, Č. BUDĚJOVICE, 370 01, TEL. 387 311 238, 605 277 998
www.atelierad.cz, atelierad@atelierad.cz, IČ 25194771, DIČ CZ25194771

ZPRACOVATEL: ING. ARCH. JAROSLAV DANĚK

KRESLIL: ING. TEREZA POUZAROVÁ

ČÍSLO ZAKÁZKY: 16/2013

ČÍSLO VÝKRESU:

ČÍSLO PARÉ:

DATUM: ÚNOR 2026

6

1

MĚŘÍTKO: 1 : 50 000

ZÁZNAM O ÚČINNOSTI

DATUM NABYTÍ ÚČINNOSTI

POŘIZOVATEL

MĚSTSKÝ ÚŘAD ČESKÝ KRUMLOV
Odbor úřad územního plánování
ING. ARCH. DAGMAR ERHARTOVÁ
oprávněná úřední osoba pořizovatele

SPRÁVNÍ ORGÁN, KTERÝ ÚPD VYDAL

ZASTUPITELSTVO OBCE KÁJOV

RAZÍTKO A PODPIS:

RAZÍTKO A PODPIS: