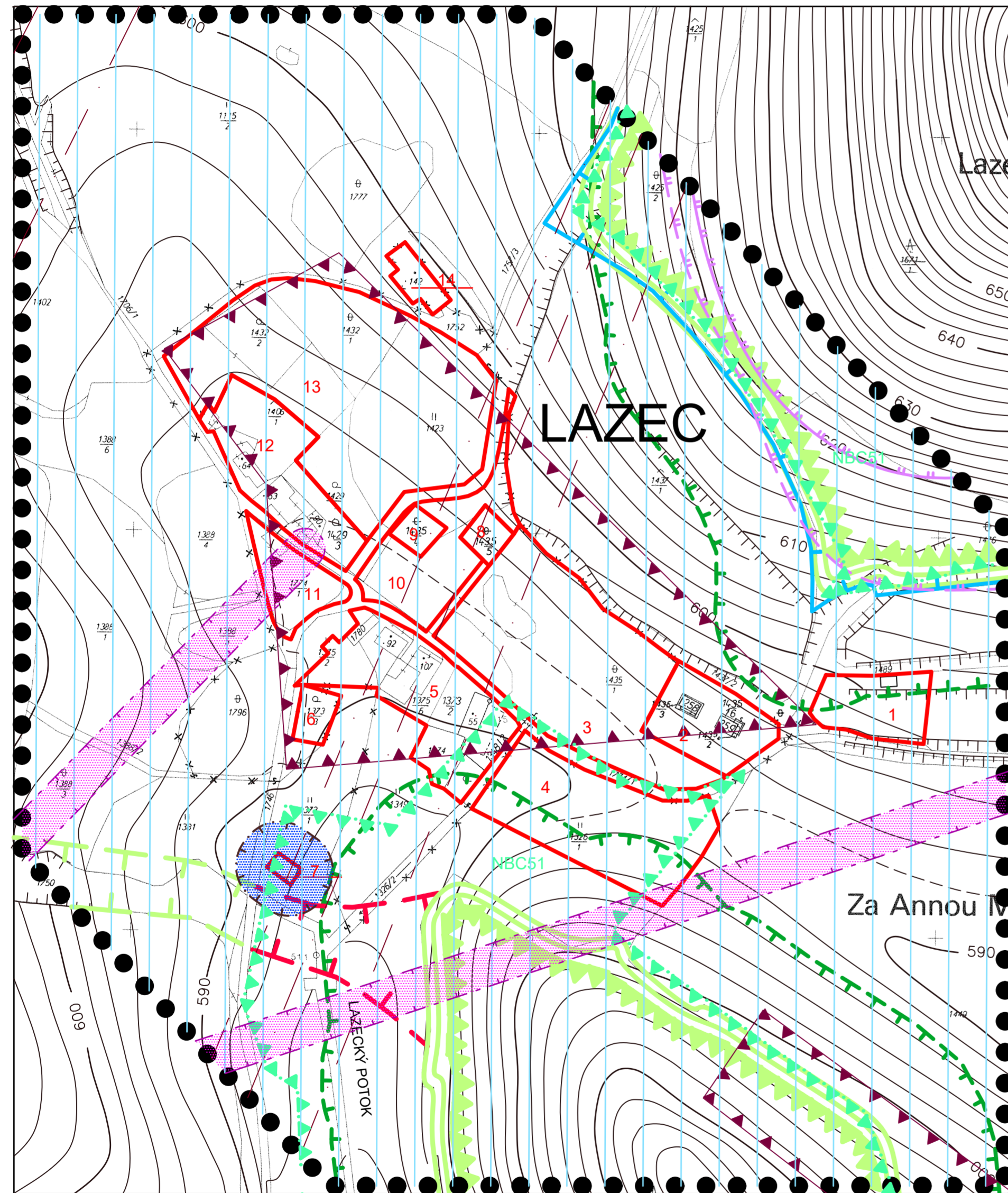


Územní plán obce KÁJOV















- detail části LAZEC



LIMITY VYUŽITÍ ÚZEMÍ

 LOKALITY S VYMEZENÝMI LIMITY

OCHRANNÁ PÁSMA A VYMEZUJÍCÍ HRANICE

-  HRANICE ÚZEMÍ ŘEŠENÉHO V DETAILU
-  OCHRANNÉ PÁSMA PLOCHY URČENÉ PRO PLNĚNÍ FUNKCE LESA
-  OCHRANNÉ PÁSMA EL. VEDENÍ
-  OCHRANNÉ PÁSMA ČOV NÁVRH
-  JÁDROVÁ ZÓNA BIOCENTRA VYŠŠÍHO ŘÁDU
-  NADREGIONÁLNÍ BIOCENTRUM
-  LOKÁLNÍ BIODORIDOR FUNKČNÍ
-  LOKÁLNÍ BIODORIDOR NEFUNKČNÍ
-  NADREGIONÁLNÍ BIOCENTRUM – AZÓR
-  I. ZÓNA CHKO NÁVRH
-  II. ZÓNA CHKO NÁVRH
-  III. ZÓNA CHKO
-  RADIORELEOVÁ TRASA
-  ARCHEOLOGICKÁ NALEZIŠTĚ

ÚPLNÉ ZNĚNÍ ÚPO KÁJOV PO ZMĚNĚ Č. 13

LIMITY PRO VÝSTAVBU A PROSTOROVÁ REGULACE

PROJEKTOVÝ ATELIÉR AD s.r.o.
ING. ARCH. JAROSLAV DANĚK



RAZÍTKO A PODPIS:

HUSOVA 4, Č. BUDĚJOVICE, 370 01, TEL. 387 311 238, 605 277 998
www.atelierad.cz, atelierad@atelierad.cz, IČ 25194771, DIČ CZ25194771

ZPRACOVATEL: ING. ARCH. JAROSLAV DANĚK

KRESLIL: ING. TEREZA LOUŽENSKÁ

ČÍSLO ZAKÁZKY: 13_2019

ČÍSLO VÝKRESU:

ČÍSLO PARÉ:

DATUM: KVĚTEN 2021

5.2

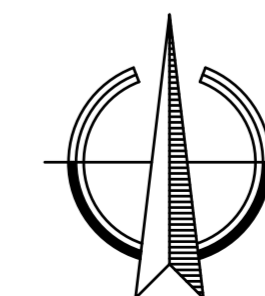
1

MĚŘÍTKO: 1 : 2000

ZÁZNAM O ÚČINNOSTI

SPRÁVNÍ ORGÁN, KTERÝ POSLEDNÍ ZMĚNU ÚP VYDAL:	ZASTUPITELSTVO OBCE KÁJOV
POŘADOVÉ ČÍSLO POSLEDNÍ ZMĚNY ÚP:	13.
DATUM NABYTÍ ÚČINNOSTI POSLEDNÍ ZMĚNY ÚP:	26. 5. 2021

JMÉNO A PŘÍJMENÍ:
FUNKCE A PODPIS OPRAVNĚNÉ ÚŘEDNÍ
OSOBY POŘIZOVATELE,
OTISK ÚŘEDNÍHO RAZÍTKA:



Bohumil Šíp
starosta obce

Ing. arch. Jindřiška Kupcová
osoba zajišťující splnění
kvalifikačních požadavků