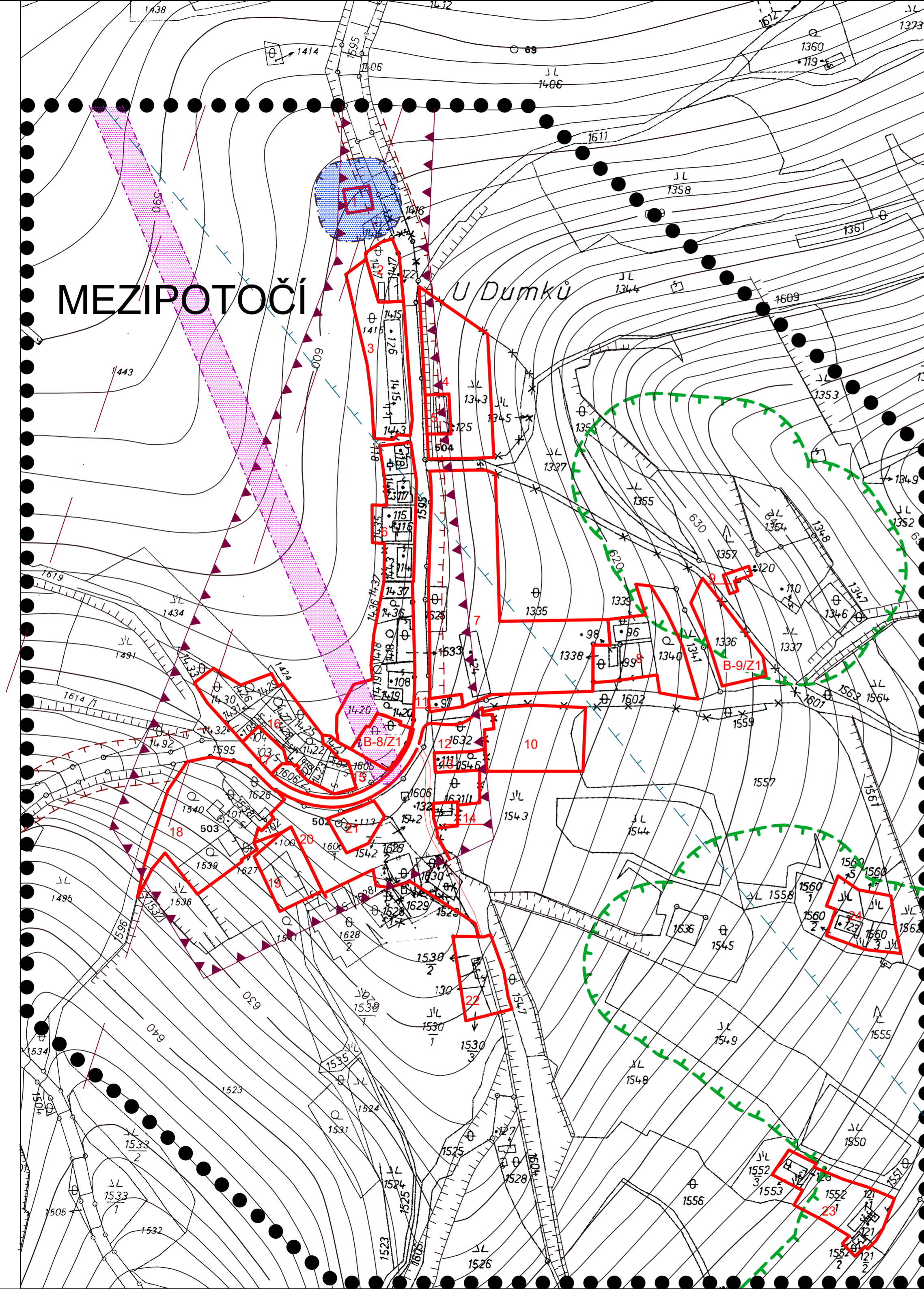










Územní plán obce KÁJOV - detail části MEZIPOTOČÍ



LIMITY VYUŽITÍ ÚZEMÍ

 1 LOKALITY S VYMEZENÝMI LIMITY

OHRANNÁ PÁSMA A VYMEZUJÍCÍ HRANICE

-  HRANICE ÚZEMÍ ŘEŠENÉHO V DETAILU
-  OCHRANNÉ PÁSMA PLOCHY URČENÉ PRO PLNĚNÍ FUNKCE LESA
-  OCHRANNÉ PÁSMA EL. VEDENÍ
-  OCHRANNÉ PÁSMA ČOV NÁVRH
-  OCHRANNÉ PÁSMA DOPRAVNÍCH TRAS
-  ARCHEOLOGICKÁ NALEZIŠTĚ
-  RADIORELÉOVÁ TRASA
-  OP RADIOLOKAČNÍHO PROSTŘEDKU RTH TŘEBOTOVICE

ÚPLNÉ ZNĚNÍ ÚPO KÁJOV PO ZMĚNĚ Č. 14

LIMITY PRO VÝSTAVBU A PROSTOROVÁ REGULACE

PROJEKTOVÝ ATELIÉR AD s.r.o.
ING. ARCH. JAROSLAV DANĚK



RAZÍTKO A PODPIS:

HUSOVA 4, Č. BUDĚJOVICE, 370 01, TEL. 387 311 238, 605 277 998
www.atelierad.cz, atelierad@atelierad.cz, IČ 25194771, DIČ CZ25194771

ZPRACOVATEL: ING. ARCH. JAROSLAV DANĚK

KRESLIL: ING. TEREZA LOUŽENSKÁ

ČÍSLO ZAKÁZKY: 69/2021

ČÍSLO VÝKRESU:

ČÍSLO PARÉ:

DATUM: LEDEN 2024

6.2

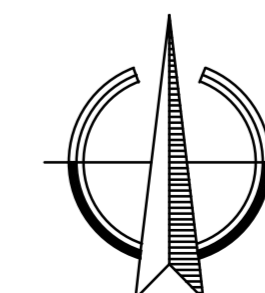
1

MĚŘÍTKO: 1 : 2000

ZÁZNAM O ÚČINNOSTI

SPRÁVNÍ ORGÁN, KTERÝ POSLEDNÍ ZMĚNU ÚP VYDAL:	ZASTUPITELSTVO OBCE KÁJOV
POŘADOVÉ ČÍSLO POSLEDNÍ ZMĚNY ÚP:	14.
DATUM NABÝTÍ ÚČINNOSTI POSLEDNÍ ZMĚNY ÚP:	03. 01. 2024

JMÉNO A PŘÍJMENÍ,
FUNKCE A PODPIS OPRAVNĚNÉ ÚŘEDNÍ
OSOBY POŘIZOVATELE,
OTISK ÚŘEDNÍHO RAZÍTKA:



starosta obce

Ing. arch. Jindřiška Kupcová
osoba zajišťující splnění
kvalifikačních požadavků